

Tremalzo über St.Michele (Moser Guide 12/25/40)



		Italien	Gardasee	Vesio	
Tour-Nr	110 - 02	Kondition	*****	Länge	49,5 km
Radart	MB	Fahrtechnik	****	Fahrzeit	4:55 h
Datum	27.Juni.10	Panorama	*****	Höhenmeter	1550 m

SCHWERE – Super - TOUR - Trail!

Tourenkurzbeschreibung

Ein jeder Mountainbiker sollte mal die faszinierende Tremalzostraße gefahren sein. Sie gehört für uns zu den Highlights in Europa.

Die Straße wurde vor fast 100 Jahren für militärische Zwecke entlang der ehemaligen italienisch-österreichischen Grenze sehr solide und landschaftlich ansprechend gebaut. Grundsätzlich ist die Straße nicht sehr steil, doch der Zahn der Zeit nagt an ihr, da sie kaum gewartet wird.

War vor 15 Jahren die Anfahrt von Riva aus noch ohne weiteres möglich, ist **derzeit durch den vielen tiefen Schotter wohl eher die Abfahrtsvariante vorzuziehen.**

Bei unserer Runde wählten wir die Auffahrt von Vesio aus über San Michele.


(Wir wurden mit dem Auto nach Vesio chauffiert – mit dem Rad kann man mit dem Schiff von Riva nach Limone fahren und von dort die Straße nach Vesio hinauf radeln).












Hier führt eine Forststraße – die teilweise ziemlich steil ist – über ein Almgebiet zum Rifugio Garda. Von dort folgen wir der Tremalzostraße bergauf bis zum Scheiteltunnel.

Bergab geht es über die vielen Kehren und über groben Schotter bis zum Passo Nota. Hier hast Du die Wahl, wie du weiterfahren willst.

Ist das Auto in Vesio, so bietet sich die Asphaltstraße oder der reizvolle 6 – Tunneltrail an. *(Diese Varianten werden am Tag 1 Vall de Bondo beschrieben).*

Wir aber fahren über den Passo Rocchetta (Trail) weiter nach Pregasina und über die Ponalestraße nach Riva. *(Für die Abfahrt genug Zeit einplanen – "zieht" sich etwas)*



Km 00,0 – 660 m	 	Anfahrt Auto → Riva → Limone → Tremosine → Vesio → hier Rechts bergauf → Richtung Tignale/Passo Nota/Tremalzo START oberhalb von Vesio → (großer Parkplatz) → bis zur Einfahrt des Parkplatzes retour → hier GERADE AUS auf der asphaltierten Straße oberhalb von Vesio ständig den WW. San Michele folgen → zunächst eben dann abwärts → Km 1,2 GERADE AUS (Rechter Zweig) → Km 1,4 RECHTS halten
Achtung! Km 2,5 – 638 m		RECHTS abzweigen der Straße folgen bis San Michele → bei Km 6,0 nach San Michele LINKS Kehre weiter fahren WW. Tremalzo → bei Km 12,7 RECHTS Kehre weiter fahren WW. Tremalzo → bei Km 16,2 LINKEN Zweig weiter fahren WW. Tremalzo
Km 17,9 – 1610 m		Malga Ciapa (Alm bewirtschaftet) → <u>Einkehrmöglichkeit</u> → zur Tunnelstraße zunächst <u>kurz (300m) retour auf Anfahrtsweg</u>
Km 19,3 – 1710 m		RECHTS abzweigen → Rifugio Garda (Einkehrmöglichkeit)
Km 21,0 – 1835 m	Tremalzo - Tunnel	Tremalzostraße bergab folgen
Km 28,4 – 1220 m		2 X GERADE AUS <u>1. Kreuzung:</u> → Alternative Asphalt-Abfahrt nach Vesio <u>2. Kreuzung:</u> → Alternative Abfahrt Vesio durch 6 Tunnel-Pfad (Beschreibung Valle di Bondo)
Km 28,5 – 1220 m		Links → Rifugio degli Alpini GERADE AUS → ist Weiterfahrt Richtung Pregasina → Km 28,7 GERADE AUS auf Hauptweg (Passo Nota) → Km 29,4 RECHTS halten
Km 30,8 – 1255 m		RECHTEN ZWEIG nehmen (nicht den kurz vorher- im rechten Winkel abzweigenden Wanderweg) → Km 31,1 LINKEN ZWEIG nehmen → Km 31,8 RECHTEN ZWEIG nehmen → Km 33,1 GERADE AUS (Passo Guil) → Km 33,6 LINKEN ZWEIG nehmen
Achtung! Km 34,8 – 1170 m		LINKEN flacheren Pfad nehmen (Passo Rocchetta → Rechts Aussicht → Mitte bergab Schiebestrecke) → Km 36,3 RECHTS → Km 36,9 LINKS (Haus) → Km 37,5 GERADE AUS Aussichtspunkt → sonst LINKS bergab → steile Betonpiste bergab bis Pregasina
Km 41,0 – 542 m		Pregasina → Hotel Panorama → Gastgarten- gutes Essen → Weiterfahrt auf Ponalestraße (Km 44,3 RECHTS fahren) bis Riva → Km 47,7 RECHTS Riva Hafen → Km 48,1 RECHTS → Km 48,3 LINKS → Km 48,4 RECHTS (1. Ausfahrt Kreisverkehr)
Km 48,8 – 98 m		ZIEL → LINKS → Feeling Hotel Luise





Tremalzo

