













Anfahrtsbeschreibung Gainfeldtal Km 00,0 – 547 m		START in Bischofshofen → Franz Mohshammerplatz (Lozi's Schatzeria) → Richtung Norden (Salzburg) am Ende des Platzes  LINKS leicht bergauf → Oberer Markt (Gsth. Alte Post) → km 0,1  Oberen Markt queren auf alte Bundesstraße steiler bergauf
Km 00,2 – 554 m Start Beschilderung		LINKS <i>WW. MTB Route 1 Hochkeil</i> → dann auf dem  linken Zweig bergauf bleiben
Km 00,7 – 606 m		LINKS auf dem flacheren Teil bleiben
Km 01,5 – 690 m		LINKS → WW. Gainfeld
Km 03,0 – 793 m		GERADE AUS bergab → KM 3,4 GERADE AUS
Km 04,4 - 867 m		GERADE AUS → Asphalt (<i>links alternative Schotterstr.</i> ) →  KM 4.7 GERADE AUS bergab bleiben
Km 05,0 - 903 m		Vorm Bauernhof Parkplatz benützen.